



Заказчик – АО «Совхоз им. Кирова»

«Строительство автомобильной дороги для нужд АО  
«Совхоз имени Кирова» на территории Грачевского  
муниципального округа Ставропольского края»

ДОКУМЕНТАЦИЯ ПО ПЛАНИРОВКЕ ТЕРРИТОРИИ.  
ПРОЕКТ МЕЖЕВАНИЯ ТЕРРИТОРИИ

55.23-ДПТ

Том 3.  
Проект межевания территории  
Основная часть

г. Ставрополь 2025 г.



Заказчик – АО «Совхоз им. Кирова»

«Строительство автомобильной дороги для нужд АО  
«Совхоз имени Кирова» на территории Грачевского  
муниципального округа Ставропольского края»

ДОКУМЕНТАЦИЯ ПО ПЛАНИРОВКЕ ТЕРРИТОРИИ.  
ПРОЕКТ МЕЖЕВАНИЯ ТЕРРИТОРИИ

55.23-ДПТ

Том 3.  
Проект межевания территории  
Основная часть

Согласовано

В зам. инв. №

Подпись и дата

Инв. № подл.

Генеральный директор

А.А. Аветисян

г. Ставрополь 2025 г.

## Содержание тома

|  |    |
|--|----|
| Состав документации.....   | 4  |
| Раздел 1 " Проект межевания территории. Графическая часть" .....   | 5  |
| Раздел 2 "Проект межевания территории. Текстовая часть". .....   | 9  |
| 2.1. Основание для разработки проекта межевания территории .....   | 9  |
| 2.2. Основные показатели проекта межевания территории.....   | 9  |
| 2.3. Перечень координат характерных точек образуемых земельных участков (частей земельных участков) .....      | 10 |
| 2.4. Сведения о границах территории, применительно к которой осуществляется подготовка проекта межевания ..... | 22 |
| 2.5. Вид разрешенного использования образуемых земельных участков .....  | 28 |

Согласовано

|  |  |  |
|--|--|--|
|  |  |  |
|  |  |  |
|  |  |  |
|  |  |  |
|  |  |  |

|                |  |
|----------------|--|
| В зам. инв. №  |  |
| Подпись и дата |  |

|               |  |
|---------------|--|
| Инва. № подл. |  |
|---------------|--|

| Изм. | Коп.уч | Лист | № док | Подпись | Дата  |
|------|--------|------|-------|---------|-------|
|      |        |      |       |         | 01.25 |
|      |        |      |       |         | 01.25 |
|      |        |      |       |         | 01.25 |

|   |        |      |
|---|--------|------|
| 55.23-ПМТ.ТЧ                                  |        |      |
| Содержание тома                               | Стадия | Лист |
|   | П      | 1    |
|   | Листов | 1    |
| ООО «КадастрПРО»<br>г. Ставрополь,<br>2025 г. |        |      |

## Состав документации

| Номер тома | Наименование   | Примечание |
|------------|--|------------|
| 1          | Проект планировки территории. Основная часть           |            |
| 2          | Проект планировки территории. Материалы по обоснованию |            |
| 3          | Проект межевания территории. Основная часть            |            |
| 4          | Проект межевания территории. Материалы по обоснованию  |            |

Согласовано

В зам. инв. №

Подпись и дата


Инв. № подл.

55.23-ПМТ.ТЧ

| Изм. | Коп.уч | Лист        | № док | Подпись            | Дата  |
|------|--------|-------------|-------|--------------------|-------|
|      |        | Решетникова |       | <i>Решетникова</i> | 01.25 |
|      |        | Абанеев     |       | <i>Абанеев</i>     | 01.25 |
|      |        | Аветисян    |       | <i>Аветисян</i>    | 01.25 |

Состав документации  
по планировке территории

| Стадия | Лист | Листов |
|--------|------|--------|
| П      | 4    | 1      |


 ООО «КадастрПРО»  
г. Ставрополь,  
2025 г.

## Раздел 1 " Проект межевания территории. Графическая часть "

Графическая часть данного раздела подготовлена в соответствии с требованиями Постановления Правительства Российской Федерации от 12 мая 2017 г. N 564 «об утверждении положения о составе и содержании документации по планировке территории, предусматривающей размещение одного или нескольких линейных объектов».

На чертеже межевания территории не отображены ввиду отсутствия таковых:

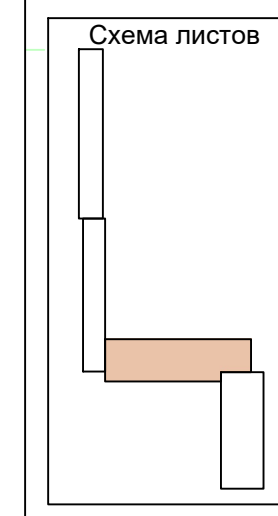
- красные линии, утвержденные в составе проекта планировки территории, или красные линии, устанавливаемые, изменяемые, отменяемые в соответствии с пунктом 2 части 2 статьи 43 Градостроительного кодекса Российской Федерации;
- линии отступа от красных линий в целях определения мест допустимого размещения зданий, строений, сооружений;
- границы земельных участков, образование которых предусмотрено схемой расположения земельного участка или земельных участков на кадастровом плане территории, срок действия которой не истек.

Согласовано

|              |           |             |  |  |  |       |                 |   |      |        |
|--------------|-----------|-------------|--|--|--|-------|-----------------|---|------|--------|
|              |           |             |  |  |  |       | 55.23-ПМТ.ТЧ    |   |      |        |
|              |           |             |  |  |  |       |                 |   |      | Изм.   |
| Инв. № подл. | Инженер   | Решетникова |  |  |  | 01.25 | Текстовая часть | Стадия  | Лист | Листов |
|              |           |             |  |  |  |       |                 | П   | 5    | 24     |
|              |           |             |  |  |  |       |                 | ООО «КадастрПРО»<br>г. Ставрополь,<br>2025 г. |      |        |
|              | Н. контр. | Абанеев     |  |  |  | 01.25 |                 |   |      |        |
|              | Утв.      | Аветисян    |  |  |  | 01.25 |                 |   |      |        |

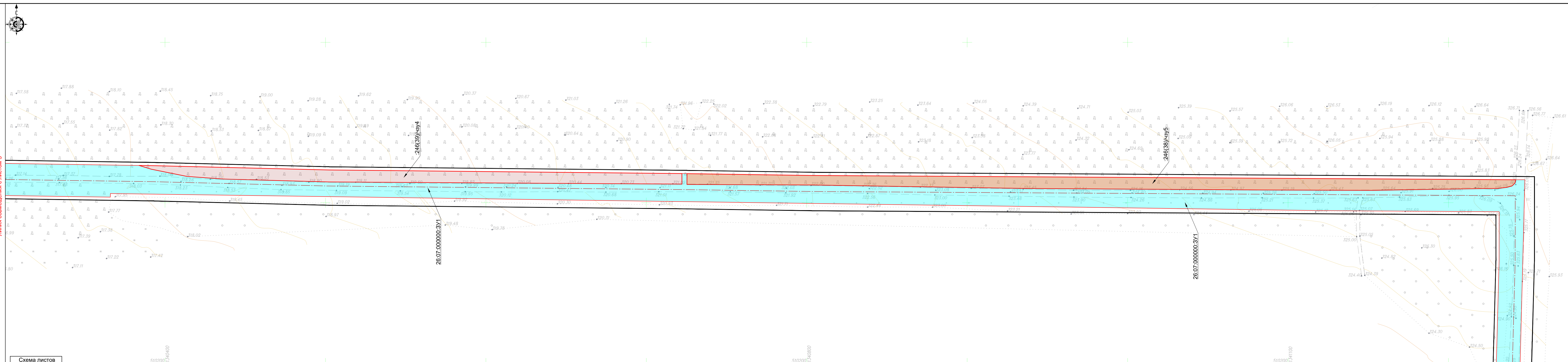


Согласовано  
Взам. инв. №  
Подп. и дата  
Инв. №подл.

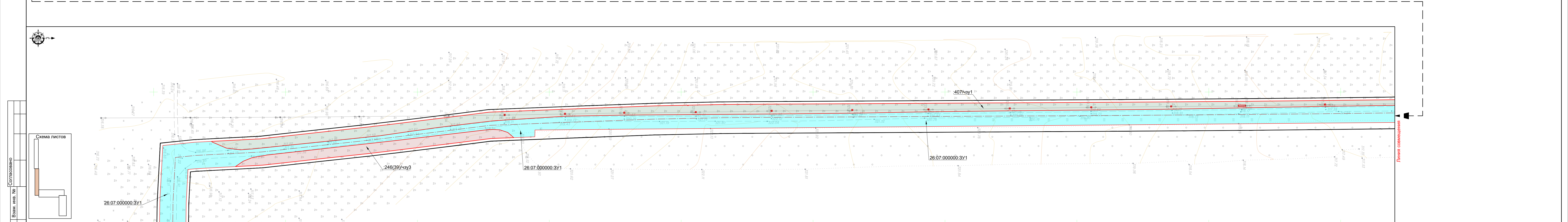
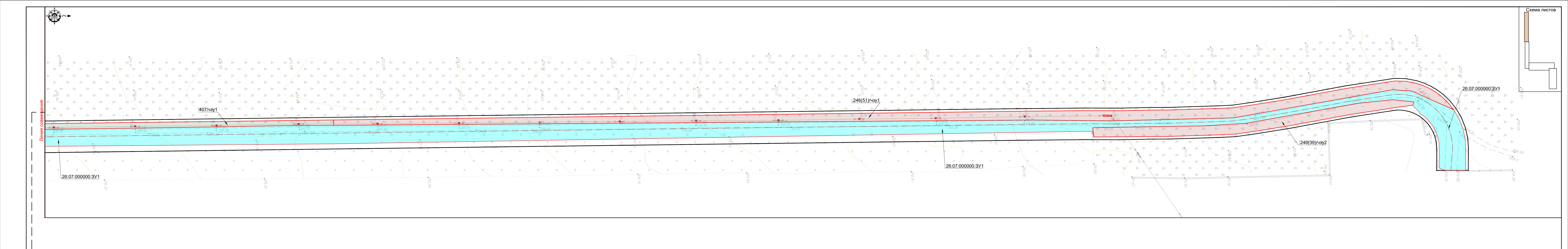


Линия совмещения с листом 3

Линия совмещения с листом 1



|   |          |      |      |  |       |
|---|----------|------|------|--|-------|
| <b>55.2023-ПМТ.ГЧ</b>   |          |      |      |  |       |
| Строительство автомобильной дороги для нужд<br>АО «Совхоз имени Кирова» на территории Грачевского<br>муниципального округа Ставропольского края |          |      |      |  |       |
| Изм.  | Коп.     | Лист | №док | Подпись                                      | Дата  |
| Разраб.   | Аветисян |      |      | <i>[Signature]</i>                           | 01.25 |
| Н.контр.  | Абанеев  |      |      | <i>[Signature]</i>                           | 01.25 |
| Проект межевания территории   |          |      |      | Стадия                                       | Лист  |
| Чертеж межевания территории<br>Масштаб 1:1000   |          |      |      | П  | 2     |
|   |          |      |      | Листов                                       | 3     |
|   |          |      |      | ООО «КадестрПро»<br>г. Ставрополь<br>2025 г. |       |



|          |          |      |        |         |       |
|----------|----------|------|--------|---------|-------|
| Изм.     | Коп.     | Лист | Недек. | Подпись | Дата  |
| Разраб.  | Аветисян |      |        |         | 01.25 |
| Н.контр. | Абанеев  |      |        |         | 01.25 |

|   |  |  |  |  |      |        |
|---|--|--|--|--|------|--------|
| 55.2023-ПМТ.ГЧ  |  |  |  |  |      |        |
| Строительство автомобильной дороги для нужд АО «Совхоз имени Кирова» на территории Грачевского муниципального округа Ставропольского края |  |  |  |  |      |        |
| Проект межевания территории   |  |  |  | Стадия                                 | Лист | Листов |
|   |  |  |  | П                                      | 3    | 3      |
| Чертеж межевания территории Масштаб 1:1000  |  |  |  | ООО «КадастрПро» г. Ставрополь 2025 г. |      |        |



## Раздел 2 "Проект межевания территории. Текстовая часть".

### 2.1. Основание для разработки проекта межевания территории

Проект межевания территории для размещения линейного объекта «Строительство автомобильной дороги для нужд АО «Совхоз имени Кирова» на территории Грачевского муниципального округа Ставропольского края» разработан в соответствии с нормативными документами:

- Градостроительный кодекс Российской Федерации;
- Земельный кодекс Российской Федерации;
- Гражданский кодекс Российской Федерации;
- Положение о составе и содержании проектов планировки территории, предусматривающих размещение одного или нескольких линейных объектов, утверждено Постановлением Правительства РФ от 12 мая 2017 г. № 564;
- Постановление Правительства Российской Федерации от 02.09.2009г. №717 «О нормах отвода земель для размещения автомобильных дорог и (или) объектов дорожного сервиса»;
- Правила выполнения инженерных изысканий, необходимых для подготовки документации по планировке территории, перечня видов инженерных изысканий, необходимых для подготовки документации по планировке территории, утверждены Постановлением Правительства РФ от 31.03.2017 № 402;
- Инструкция по межеванию земель, утвержденная Роскомземом 08.04.1996 г.;
- Письмо Росземкадастра от 28.02.2003 г. №АО/54 «О применении Инструкции по межеванию земель»;
- Федеральный закон от 24.07.2007 г. №221-ФЗ «О государственном кадастре недвижимости».

Проект межевания территории выполнен в соответствии с разработанным проектом планировки территории.

### 2.2. Основные показатели проекта межевания территории

#### Перечень образуемых земельных участков (ОЗУ) и частей земельных участков (чзу)

| № п/п | Условный номер ОЗУ (чзу) | № характерных точек ОЗУ (чзу) | Кадастровый номер земельного участка, из которого образуется ЗУ | Площадь ОЗУ (чзу), м <sup>2</sup> | Способ образования ЗУ   | Категория земель                       |
|-------|--------------------------|-------------------------------|---|-----------------------------------|---|--|
| 1.    | 26:07:000000:ЗУ1         | 1-143                         | 26:07:000000  | 42840                             | Образование из земель государственной или муниципальной собственности | Земли сельскохозяйственного назначения |

Инов. № подл. Подпись и дата В зам. инв. №

|      |        |      |       |         |      |              |      |
|------|--------|------|-------|---------|------|--------------|------|
| Изм. | Коп.уч | Лист | № док | Подпись | Дата | 55.23-ПМТ.ТЧ | Лист |
|      |        |      |       |         |      |              | 9    |

| № п/п | Условный номер ОЗУ (чзу) | № характерных точек ОЗУ (чзу) | Кадастровый номер земельного участка, из которого образуется ЗУ | Площадь ОЗУ (чзу), м <sup>2</sup> | Способ образования ЗУ | Категория земель                       |
|-------|--------------------------|-------------------------------|---|-----------------------------------|-----------------------|--|
| 2.    | 26:07:000000:453/чзу1    | 144-172                       | 26:07:000000:453  | 3063                              | Формирование части ЗУ | Земли сельскохозяйственного назначения |
| 3.    | 26:07:011404:407/чзу1    | 173-300                       | 26:07:011404:407  | 6501                              | Формирование части ЗУ | Земли сельскохозяйственного назначения |
| 4.    | 26:07:000000:246/чзу1    | 302-377                       | 26:07:000000:246  | 5123                              | Формирование части ЗУ | Земли сельскохозяйственного назначения |
| 5.    | 26:07:000000:246/чзу2    | 378-393                       | 26:07:000000:246  | 1738                              | Формирование части ЗУ | Земли сельскохозяйственного назначения |
| 6.    | 26:07:000000:246/чзу3    | 394-409                       | 26:07:000000:246  | 1453                              | Формирование части ЗУ | Земли сельскохозяйственного назначения |
| 7.    | 26:07:000000:246/чзу4    | 410-418                       | 26:07:000000:246  | 2295                              | Формирование части ЗУ | Земли сельскохозяйственного назначения |
| 8.    | 26:07:000000:246/чзу5    | 419-431                       | 26:07:000000:246  | 3511                              | Формирование части ЗУ | Земли сельскохозяйственного назначения |
| 9.    | 26:07:000000:246/чзу6    | 432-446                       | 26:07:000000:246  | 613                               | Формирование части ЗУ | Земли сельскохозяйственного назначения |
| 10.   | 26:07:000000:246/чзу7    | 447-449                       | 26:07:000000:246  | 31                                | Формирование части ЗУ | Земли сельскохозяйственного назначения |

Примечания:

1. Образуемые земельные участки (части земельных участков) для размещения автомобильной дороги не относятся к территории общего пользования.
2. Целью проекта межевания не является определение местоположения границ образуемых или изменяемых лесных участков, в связи с чем такие сведения как целевое назначение лесов, вид (виды) разрешенного использования лесного участка, количественные и качественные характеристики лесного участка, сведения о нахождении лесного участка в границах особо защитных участков лесов в проекте межевания не предоставляются.
3. Резервирование или изъятие земельных участков для государственных или муниципальных нужд настоящим проектом межевания не предполагается.

Общая площадь полосы отвода составляет 67 168 м<sup>2</sup>.

### 2.3. Перечень координат характерных точек образуемых земельных участков (частей земельных участков)

|                    |                  |            |
|--------------------|------------------|------------|
| кадастровый номер: | 26:07:000000:ЗУ1 |            |
| Площадь (кв.м.)    | 42840            |            |
| № точки            | X (север)        | Y (восток) |
| 1                  | 512318.06        | 1340224.72 |
| 2                  | 512317.94        | 1340241.34 |
| 3                  | 512308.09        | 1340241.40 |
| 4                  | 512305.36        | 1340241.43 |
| 5                  | 512302.23        | 1340241.44 |
| 6                  | 512297.95        | 1340239.35 |
| 7                  | 512298.05        | 1340225.33 |
| 8                  | 512297.68        | 1340219.88 |

Изн. № подл. Подпись и дата В зам. инв. №

|      |        |      |       |         |      |              |      |
|------|--------|------|-------|---------|------|--------------|------|
| Изм. | Коп.уч | Лист | № док | Подпись | Дата | 55.23-ПМТ.ТЧ | Лист |
|      |        |      |       |         |      |              | 10   |

|    |           |            |
|----|-----------|------------|
| 9  | 512296.64 | 1340215.34 |
| 10 | 512294.92 | 1340210.97 |
| 11 | 512292.63 | 1340207.01 |
| 12 | 512289.75 | 1340203.40 |
| 13 | 512286.73 | 1340200.54 |
| 14 | 512283.98 | 1340198.52 |
| 15 | 512283.14 | 1340198.02 |
| 16 | 512282.55 | 1340196.72 |
| 17 | 512278.25 | 1340192.51 |
| 18 | 512277.95 | 1340191.85 |
| 19 | 512278.77 | 1340189.37 |
| 20 | 512262.68 | 1340187.68 |
| 21 | 512236.68 | 1340190.39 |
| 22 | 512151.41 | 1340205.60 |
| 23 | 512119.85 | 1340207.54 |
| 24 | 512035.22 | 1340208.91 |
| 25 | 512035.96 | 1340216.01 |
| 26 | 512035.05 | 1340211.60 |
| 27 | 511460.50 | 1340221.13 |
| 28 | 510589.12 | 1340228.82 |
| 29 | 510589.06 | 1340233.97 |
| 30 | 510573.09 | 1340234.58 |
| 31 | 510568.51 | 1340230.66 |
| 32 | 510562.48 | 1340228.69 |
| 33 | 510555.42 | 1340228.31 |
| 34 | 510483.79 | 1340236.76 |
| 35 | 510386.00 | 1340247.78 |
| 36 | 510374.93 | 1340249.68 |
| 37 | 510368.02 | 1340252.42 |
| 38 | 510362.12 | 1340256.43 |
| 39 | 510362.03 | 1340256.52 |
| 40 | 510332.35 | 1340258.07 |
| 41 | 510326.04 | 1340258.72 |
| 42 | 510324.71 | 1340283.66 |
| 43 | 510323.22 | 1340383.75 |
| 44 | 510320.87 | 1340391.45 |
| 45 | 510316.37 | 1340413.62 |
| 46 | 510314.72 | 1340436.18 |
| 47 | 510312.90 | 1340502.21 |
| 48 | 510311.57 | 1340722.22 |
| 49 | 510318.17 | 1340722.21 |
| 50 | 510318.14 | 1340725.33 |
| 51 | 510311.36 | 1340725.31 |
| 52 | 510311.00 | 1340803.37 |
| 53 | 510308.85 | 1340936.48 |
| 54 | 510307.91 | 1341081.72 |
| 55 | 510307.67 | 1341151.86 |
| 56 | 510308.81 | 1341224.36 |

|               |                |               |
|---------------|----------------|---------------|
| Индв. № подл. | Подпись и дата | В зам. инв. № |
|               |                |               |

|      |        |      |       |         |      |
|------|--------|------|-------|---------|------|
|      |        |      |       |         |      |
| Изм. | Коп.уч | Лист | № док | Подпись | Дата |

55.23-ПМТ.ТЧ

|     |           |            |
|-----|-----------|------------|
| 57  | 510308.84 | 1341230.10 |
| 58  | 510309.47 | 1341236.20 |
| 59  | 510310.39 | 1341239.53 |
| 60  | 510312.26 | 1341241.48 |
| 61  | 510314.33 | 1341241.94 |
| 62  | 510314.30 | 1341247.64 |
| 63  | 509657.91 | 1341230.59 |
| 64  | 509657.90 | 1341236.83 |
| 65  | 509635.98 | 1341236.39 |
| 66  | 509628.42 | 1341232.65 |
| 67  | 509617.77 | 1341230.74 |
| 68  | 509597.45 | 1341230.73 |
| 69  | 509567.25 | 1341232.28 |
| 70  | 509550.42 | 1341236.02 |
| 71  | 509535.96 | 1341242.66 |
| 72  | 509522.11 | 1341254.75 |
| 73  | 509518.98 | 1341249.00 |
| 74  | 509517.67 | 1341246.60 |
| 75  | 509516.09 | 1341243.69 |
| 76  | 509523.76 | 1341233.69 |
| 77  | 509534.64 | 1341228.01 |
| 78  | 509535.82 | 1341227.57 |
| 79  | 509537.67 | 1341227.86 |
| 80  | 509542.76 | 1341227.64 |
| 81  | 509551.96 | 1341224.61 |
| 82  | 509567.50 | 1341221.85 |
| 83  | 509599.39 | 1341220.44 |
| 84  | 509635.35 | 1341221.36 |
| 85  | 509847.62 | 1341226.22 |
| 86  | 509932.23 | 1341228.14 |
| 87  | 510108.97 | 1341233.46 |
| 88  | 510114.28 | 1341232.94 |
| 89  | 510118.58 | 1341230.41 |
| 90  | 510120.23 | 1341227.68 |
| 91  | 510164.07 | 1341228.87 |
| 92  | 510214.05 | 1341230.23 |
| 93  | 510263.90 | 1341231.59 |
| 94  | 510294.39 | 1341231.60 |
| 95  | 510295.07 | 1341119.20 |
| 96  | 510305.71 | 1340365.94 |
| 97  | 510303.49 | 1340365.92 |
| 98  | 510304.72 | 1340282.98 |
| 99  | 510306.97 | 1340240.56 |
| 100 | 510330.81 | 1340238.13 |
| 101 | 510343.88 | 1340237.45 |
| 102 | 510344.42 | 1340237.94 |
| 103 | 510355.23 | 1340242.57 |
| 104 | 510365.90 | 1340243.82 |

|               |                |               |
|---------------|----------------|---------------|
| Индв. № подл. | Подпись и дата | В зам. инв. № |
|               |                |               |

|      |        |      |       |         |      |
|------|--------|------|-------|---------|------|
|      |        |      |       |         |      |
| Изм. | Коп.уч | Лист | № док | Подпись | Дата |

55.23-ПМТ.ТЧ

Лист

12





|     |           |            |
|-----|-----------|------------|
| 193 | 510612.02 | 1340218.38 |
| 194 | 510566.39 | 1340221.26 |
| 195 | 510557.30 | 1340221.92 |
| 196 | 510539.94 | 1340223.95 |
| 197 | 510521.58 | 1340226.19 |
| 198 | 510515.14 | 1340226.98 |
| 199 | 510491.66 | 1340230.30 |
| 200 | 510471.23 | 1340233.23 |
| 201 | 510414.31 | 1340239.12 |
| 202 | 510374.90 | 1340243.21 |
| 203 | 510365.90 | 1340243.82 |
| 204 | 510355.23 | 1340242.57 |
| 205 | 510344.42 | 1340237.94 |
| 206 | 510343.89 | 1340237.45 |
| 207 | 510380.93 | 1340235.52 |
| 208 | 510430.21 | 1340230.08 |
| 209 | 510460.26 | 1340226.83 |
| 210 | 510479.78 | 1340224.53 |
| 211 | 510529.36 | 1340218.46 |
| 212 | 510554.24 | 1340215.29 |
| 213 | 510630.05 | 1340212.38 |
| 214 | 510680.10 | 1340210.53 |
| 215 | 510730.23 | 1340209.51 |
| 216 | 510749.28 | 1340209.35 |
| 217 | 510780.32 | 1340209.17 |
| 218 | 510830.32 | 1340208.89 |
| 219 | 510880.32 | 1340208.61 |
| 220 | 510930.32 | 1340208.33 |
| 221 | 510980.32 | 1340208.04 |
| 222 | 511030.32 | 1340207.76 |
| 223 | 511031.68 | 1340207.75 |
| 224 | 511080.30 | 1340207.44 |
| 225 | 511130.28 | 1340207.04 |
| 226 | 511180.26 | 1340206.55 |
| 227 | 511230.25 | 1340205.98 |
| 228 | 511243.54 | 1340205.81 |
| 229 | 511280.23 | 1340205.35 |
| 230 | 511330.23 | 1340204.71 |
| 231 | 511380.23 | 1340204.08 |
| 232 | 511430.22 | 1340203.44 |
| 173 | 511459.69 | 1340203.07 |
|     |           |            |
| 233 | 511433.65 | 1340205.56 |
| 234 | 511433.65 | 1340206.56 |
| 235 | 511432.65 | 1340206.56 |
| 236 | 511432.65 | 1340205.56 |
| 233 | 511433.65 | 1340205.56 |

|                |               |
|----------------|---------------|
| Индв. № подл.  | В зам. инв. № |
| Подпись и дата |               |

|      |        |      |       |         |      |
|------|--------|------|-------|---------|------|
| Изм. | Коп.уч | Лист | № док | Подпись | Дата |
|------|--------|------|-------|---------|------|

55.23-ПМТ.ТЧ

|     |           |            |
|-----|-----------|------------|
| 237 | 511371.41 | 1340206.68 |
| 238 | 511371.41 | 1340207.68 |
| 239 | 511370.41 | 1340207.68 |
| 240 | 511370.41 | 1340206.68 |
| 237 | 511371.41 | 1340206.68 |
|     |           |            |
| 241 | 511309.70 | 1340207.32 |
| 242 | 511309.70 | 1340208.32 |
| 243 | 511308.70 | 1340208.32 |
| 244 | 511308.70 | 1340207.32 |
| 241 | 511309.70 | 1340207.32 |
|     |           |            |
| 245 | 511248.14 | 1340208.13 |
| 246 | 511248.14 | 1340209.13 |
| 247 | 511247.14 | 1340209.13 |
| 248 | 511247.14 | 1340208.13 |
| 245 | 511248.14 | 1340208.13 |
|     |           |            |
| 249 | 511188.67 | 1340208.97 |
| 250 | 511188.67 | 1340209.97 |
| 251 | 511187.67 | 1340209.97 |
| 252 | 511187.67 | 1340208.97 |
| 249 | 511188.67 | 1340208.97 |
|     |           |            |
| 253 | 511127.98 | 1340209.84 |
| 254 | 511127.98 | 1340210.84 |
| 255 | 511122.40 | 1340210.89 |
| 256 | 511122.40 | 1340209.89 |
| 253 | 511127.98 | 1340209.84 |
|     |           |            |
| 257 | 511072.00 | 1340210.42 |
| 258 | 511072.00 | 1340211.42 |
| 259 | 511071.00 | 1340211.42 |
| 260 | 511071.00 | 1340210.42 |
| 257 | 511072.00 | 1340210.42 |
|     |           |            |
| 261 | 511011.41 | 1340211.11 |
| 262 | 511011.41 | 1340212.11 |
| 263 | 511010.41 | 1340212.11 |
| 264 | 511010.41 | 1340211.11 |
| 261 | 511011.41 | 1340211.11 |
|     |           |            |
| 265 | 510949.62 | 1340211.95 |
| 266 | 510949.62 | 1340212.95 |
| 267 | 510948.62 | 1340212.95 |
| 268 | 510948.62 | 1340211.95 |
| 265 | 510949.62 | 1340211.95 |

|                |               |
|----------------|---------------|
| Индв. № подл.  | В зам. инв. № |
| Подпись и дата |               |

|      |        |      |       |         |      |
|------|--------|------|-------|---------|------|
| Изм. | Коп.уч | Лист | № док | Подпись | Дата |
|------|--------|------|-------|---------|------|

55.23-ПМТ.ТЧ



|                           |           |                              |
|---------------------------|-----------|------------------------------|
| 269                       | 510887.99 | 1340212.71                   |
| 270                       | 510887.99 | 1340213.71                   |
| 271                       | 510886.99 | 1340213.71                   |
| 272                       | 510886.99 | 1340212.71                   |
| 269                       | 510887.99 | 1340212.71                   |
|                           |           |                              |
| 273                       | 510830.22 | 1340213.14                   |
| 274                       | 510830.22 | 1340214.14                   |
| 275                       | 510829.22 | 1340214.14                   |
| 276                       | 510829.22 | 1340213.14                   |
| 273                       | 510830.22 | 1340213.14                   |
|                           |           |                              |
| 277                       | 510769.10 | 1340213.75                   |
| 278                       | 510769.10 | 1340214.75                   |
| 279                       | 510768.10 | 1340214.75                   |
| 280                       | 510768.10 | 1340213.75                   |
| 277                       | 510769.10 | 1340213.75                   |
|                           |           |                              |
| 281                       | 510711.53 | 1340214.77                   |
| 282                       | 510711.53 | 1340215.77                   |
| 283                       | 510710.53 | 1340215.77                   |
| 284                       | 510710.53 | 1340214.77                   |
| 281                       | 510711.53 | 1340214.77                   |
|                           |           |                              |
| 285                       | 510705.27 | 1340210.22                   |
| 286                       | 510705.08 | 1340210.41                   |
| 287                       | 510704.90 | 1340210.21                   |
| 288                       | 510705.08 | 1340210.03                   |
| 285                       | 510705.27 | 1340210.22                   |
|                           |           |                              |
| 289                       | 510657.33 | 1340215.18                   |
| 290                       | 510657.33 | 1340216.18                   |
| 291                       | 510656.33 | 1340216.18                   |
| 292                       | 510656.33 | 1340215.18                   |
| 289                       | 510657.33 | 1340215.18                   |
|                           |           |                              |
| 293                       | 510612.41 | 1340216.02                   |
| 294                       | 510612.41 | 1340217.02                   |
| 295                       | 510611.41 | 1340217.02                   |
| 296                       | 510611.41 | 1340216.02                   |
| 293                       | 510612.41 | 1340216.02                   |
|                           |           |                              |
| 297                       | 510566.65 | 1340216.83                   |
| 298                       | 510566.65 | 1340217.83                   |
| 299                       | 510565.65 | 1340217.83                   |
| 300                       | 510565.65 | 1340216.83                   |
| 297                       | 510566.65 | 1340216.83                   |
| <b>кадастровый номер:</b> |           | <b>26:07:000000:246/чзу1</b> |

|                |               |
|----------------|---------------|
| Индв. № подл.  | В зам. инв. № |
| Подпись и дата |               |

|      |        |      |       |         |      |
|------|--------|------|-------|---------|------|
| Изм. | Коп.уч | Лист | № док | Подпись | Дата |
|------|--------|------|-------|---------|------|

55.23-ПМТ.ТЧ

Лист

17

| Площадь (кв.м.) | 5123      |            |
|-----------------|-----------|------------|
| № точки         | Х (север) | У (восток) |
| 301             | 512308.80 | 1340195.21 |
| 302             | 512276.99 | 1340181.11 |
| 303             | 512262.34 | 1340180.14 |
| 304             | 512141.95 | 1340201.45 |
| 305             | 512049.02 | 1340203.74 |
| 306             | 511989.37 | 1340203.10 |
| 307             | 511459.69 | 1340207.18 |
| 308             | 511459.76 | 1340203.07 |
| 309             | 511480.22 | 1340202.81 |
| 310             | 511530.21 | 1340202.17 |
| 311             | 511580.21 | 1340201.54 |
| 312             | 511630.21 | 1340200.90 |
| 313             | 511680.20 | 1340200.27 |
| 314             | 511730.20 | 1340199.63 |
| 315             | 511780.19 | 1340199.00 |
| 316             | 511830.19 | 1340198.36 |
| 317             | 511880.19 | 1340197.73 |
| 318             | 511930.18 | 1340197.09 |
| 319             | 511980.19 | 1340196.46 |
| 320             | 512030.28 | 1340195.99 |
| 321             | 512055.08 | 1340196.09 |
| 322             | 512080.16 | 1340195.58 |
| 323             | 512092.41 | 1340195.54 |
| 324             | 512129.84 | 1340194.35 |
| 325             | 512141.17 | 1340193.84 |
| 326             | 512155.28 | 1340191.85 |
| 327             | 512180.64 | 1340187.78 |
| 328             | 512227.45 | 1340179.14 |
| 329             | 512264.28 | 1340173.48 |
| 330             | 512272.58 | 1340173.72 |
| 331             | 512280.49 | 1340175.24 |
| 332             | 512285.66 | 1340176.97 |
| 333             | 512290.49 | 1340179.16 |
| 334             | 512294.99 | 1340181.78 |
| 335             | 512299.57 | 1340185.17 |
| 336             | 512304.51 | 1340189.83 |
| 301             | 512308.80 | 1340195.21 |
| 337             | 512049.61 | 1340199.36 |
| 338             | 512049.59 | 1340200.35 |
| 339             | 512043.43 | 1340200.23 |
| 340             | 512043.45 | 1340199.24 |
| 337             | 512049.61 | 1340199.36 |
| 341             | 511984.33 | 1340199.89 |
| 342             | 511984.33 | 1340200.89 |

|               |                |               |
|---------------|----------------|---------------|
| Индв. № подл. | Подпись и дата | В зам. инв. № |
|               |                |               |

|      |        |      |       |         |      |
|------|--------|------|-------|---------|------|
| Изм. | Коп.уч | Лист | № док | Подпись | Дата |
|------|--------|------|-------|---------|------|

55.23-ПМТ.ТЧ

Лист

18



|                           |                              |                   |
|---------------------------|------------------------------|-------------------|
| 375                       | 511492.51                    | 1340206.31        |
| 376                       | 511492.51                    | 1340205.31        |
| 373                       | 511493.51                    | 1340205.31        |
| <b>кадастровый номер:</b> | <b>26:07:000000:246/чзу2</b> |                   |
| <b>Площадь (кв.м.)</b>    | <b>1738</b>                  |                   |
| <b>№ точки</b>            | <b>Х (север)</b>             | <b>У (восток)</b> |
| 377                       | 512278.77                    | 1340189.37        |
| 378                       | 512277.95                    | 1340191.85        |
| 379                       | 512265.52                    | 1340193.52        |
| 380                       | 512230.78                    | 1340198.86        |
| 381                       | 512184.04                    | 1340207.49        |
| 382                       | 512158.27                    | 1340211.62        |
| 383                       | 512143.02                    | 1340213.78        |
| 384                       | 512130.61                    | 1340214.34        |
| 385                       | 512092.76                    | 1340215.54        |
| 386                       | 512080.40                    | 1340215.58        |
| 387                       | 512035.97                    | 1340216.01        |
| 388                       | 512035.22                    | 1340208.91        |
| 389                       | 512119.85                    | 1340207.54        |
| 390                       | 512151.41                    | 1340205.60        |
| 391                       | 512236.68                    | 1340190.39        |
| 392                       | 512262.68                    | 1340187.68        |
| 377                       | 512278.77                    | 1340189.37        |
| <b>кадастровый номер:</b> | <b>26:07:000000:246/чзу3</b> |                   |
| <b>Площадь (кв.м.)</b>    | <b>1453</b>                  |                   |
| <b>№ точки</b>            | <b>Х (север)</b>             | <b>У (восток)</b> |
| 393                       | 510573.09                    | 1340234.58        |
| 394                       | 510555.89                    | 1340235.24        |
| 395                       | 510531.84                    | 1340238.30        |
| 396                       | 510482.16                    | 1340244.39        |
| 397                       | 510462.51                    | 1340246.70        |
| 398                       | 510432.38                    | 1340249.96        |
| 399                       | 510382.55                    | 1340255.46        |
| 400                       | 510362.04                    | 1340256.53        |
| 401                       | 510362.12                    | 1340256.43        |
| 402                       | 510368.02                    | 1340252.42        |
| 403                       | 510374.93                    | 1340249.68        |
| 404                       | 510386.00                    | 1340247.78        |
| 405                       | 510483.79                    | 1340236.76        |
| 406                       | 510555.42                    | 1340228.31        |
| 407                       | 510562.48                    | 1340228.69        |
| 408                       | 510568.51                    | 1340230.66        |
| 393                       | 510573.09                    | 1340234.58        |
| <b>кадастровый номер:</b> | <b>26:07:000000:246/чзу4</b> |                   |
| <b>Площадь (кв.м.)</b>    | <b>2295</b>                  |                   |
| <b>№ точки</b>            | <b>Х (север)</b>             | <b>У (восток)</b> |
| 409                       | 510323.23                    | 1340383.76        |
| 410                       | 510323.08                    | 1340393.59        |

|               |                |               |
|---------------|----------------|---------------|
| Индв. № подл. | Подпись и дата | В зам. инв. № |
|---------------|----------------|---------------|

|      |        |      |       |         |      |
|------|--------|------|-------|---------|------|
| Изм. | Коп.уч | Лист | № док | Подпись | Дата |
|------|--------|------|-------|---------|------|

55.23-ПМТ.ТЧ



|     |           |            |
|-----|-----------|------------|
| 447 | 509516.08 | 1341243.68 |
| 448 | 509513.54 | 1341239.02 |
| 446 | 509523.75 | 1341233.69 |

#### 2.4. Сведения о границах территории, применительно к которой осуществляется подготовка проекта межевания

Перечень координат характерных точек границ территории, применительно к которой осуществляется подготовка проекта межевания в системе координат, используемой для ведения Единого государственного реестра недвижимости на территории Ставропольского края – МСК-26, зона 1. Точность определения координат характерных точек границ соответствует точности картографической основы Единого государственного реестра недвижимости, созданной на территории кадастровых кварталов, в которых расположена граница – 2,5 м.

| № точки | X (север) | Y (восток) | Дир. угол   | Длина линии (м) | Угол поворота |
|---------|-----------|------------|-------------|-----------------|---------------|
| 1       | 512318.06 | 1340224.72 |             |                 | 175°41.0'     |
|         |           |            | ЮВ:89°35.2' | 16.62           |               |
| 2       | 512317.94 | 1340241.34 |             |                 | 90°46.7'      |
|         |           |            | ЮВ:0°21.9'  | 15.71           |               |
| 3       | 512302.23 | 1340241.44 |             |                 | 153°36.5'     |
|         |           |            | ЮЗ:26°1.6'  | 4.76            |               |
| 4       | 512297.95 | 1340239.35 |             |                 | 115°37.1'     |
|         |           |            | СЗ:89°35.5' | 14.02           |               |
| 5       | 512298.05 | 1340225.33 |             |                 | 184°17.6'     |
|         |           |            | ЮЗ:86°7.0'  | 5.46            |               |
| 6       | 512297.68 | 1340219.88 |             |                 | 189°1.1'      |
|         |           |            | ЮЗ:77°5.9'  | 4.66            |               |
| 7       | 512296.64 | 1340215.34 |             |                 | 188°35.0'     |
|         |           |            | ЮЗ:68°31.0' | 4.7             |               |
| 8       | 512294.92 | 1340210.97 |             |                 | 188°33.3'     |
|         |           |            | ЮЗ:59°57.6' | 4.57            |               |
| 9       | 512292.63 | 1340207.01 |             |                 | 188°32.5'     |
|         |           |            | ЮЗ:51°25.1' | 4.62            |               |
| 10      | 512289.75 | 1340203.40 |             |                 | 187°58.6'     |
|         |           |            | ЮЗ:43°26.5' | 4.16            |               |
| 11      | 512286.73 | 1340200.54 |             |                 | 187°8.5'      |
|         |           |            | ЮЗ:36°18.0' | 3.41            |               |
| 12      | 512283.98 | 1340198.52 |             |                 | 186°2.6'      |
|         |           |            | ЮЗ:30°15.4' | 0.97            |               |
| 13      | 512283.14 | 1340198.03 |             |                 | 144°30.1'     |
|         |           |            | ЮЗ:65°45.2' | 1.44            |               |
| 14      | 512282.55 | 1340196.72 |             |                 | 201°21.6'     |
|         |           |            | ЮЗ:44°23.6' | 6.02            |               |
| 15      | 512278.25 | 1340192.51 |             |                 | 158°50.3'     |
|         |           |            | ЮЗ:65°33.4' | 0.72            |               |
| 16      | 512277.95 | 1340191.85 |             |                 | 253°12.5'     |

В зам. инв. №

Подпись и дата

Инв. № подл.

Лист

55.23-ПМТ.ТЧ

22

Изм. Кол.уч Лист Недок Подпись Дата

| № точки | X (север) | Y (восток) | Дир. угол   | Длина линии (м) | Угол поворота |
|---------|-----------|------------|-------------|-----------------|---------------|
|         |           |            | ЮВ:7°39.1'  | 12.54           |               |
| 17      | 512265.52 | 1340193.52 |             |                 | 181°5.2'      |
|         |           |            | ЮВ:8°44.3'  | 35.15           |               |
| 18      | 512230.78 | 1340198.86 |             |                 | 181°43.3'     |
|         |           |            | ЮВ:10°27.7' | 47.53           |               |
| 19      | 512184.04 | 1340207.49 |             |                 | 178°38.6'     |
|         |           |            | ЮВ:9°6.3'   | 26.1            |               |
| 20      | 512158.27 | 1340211.62 |             |                 | 178°57.4'     |
|         |           |            | ЮВ:8°3.7'   | 15.4            |               |
| 21      | 512143.02 | 1340213.78 |             |                 | 174°31.3'     |
|         |           |            | ЮВ:2°35.0'  | 12.42           |               |
| 22      | 512130.61 | 1340214.34 |             |                 | 179°14.0'     |
|         |           |            | ЮВ:1°49.0'  | 37.87           |               |
| 23      | 512092.76 | 1340215.54 |             |                 | 178°22.2'     |
|         |           |            | ЮВ:0°11.1'  | 12.36           |               |
| 24      | 512080.40 | 1340215.58 |             |                 | 180°22.1'     |
|         |           |            | ЮВ:0°33.3'  | 44.45           |               |
| 25      | 512035.95 | 1340216.01 |             |                 | 100°58.8'     |
|         |           |            | ЮЗ:78°28.0' | 4.5             |               |
| 26      | 512035.05 | 1340211.60 |             |                 | 259°25.0'     |
|         |           |            | ЮВ:0°57.0'  | 574.63          |               |
| 27      | 511460.50 | 1340221.13 |             |                 | 179°33.3'     |
|         |           |            | ЮВ:0°30.3'  | 871.41          |               |
| 28      | 510589.12 | 1340228.82 |             |                 | 268°49.6'     |
|         |           |            | ЮВ:89°20.0' | 5.15            |               |
| 29      | 510589.06 | 1340233.97 |             |                 | 92°51.6'      |
|         |           |            | ЮВ:2°11.6'  | 33.19           |               |
| 30      | 510555.89 | 1340235.24 |             |                 | 185°3.5'      |
|         |           |            | ЮВ:7°15.1'  | 24.24           |               |
| 31      | 510531.84 | 1340238.30 |             |                 | 179°44.3'     |
|         |           |            | ЮВ:6°59.3'  | 50.05           |               |
| 32      | 510482.16 | 1340244.39 |             |                 | 179°43.0'     |
|         |           |            | ЮВ:6°42.3'  | 19.79           |               |
| 33      | 510462.51 | 1340246.70 |             |                 | 179°28.2'     |
|         |           |            | ЮВ:6°10.5'  | 30.31           |               |
| 34      | 510432.38 | 1340249.96 |             |                 | 180°7.4'      |
|         |           |            | ЮВ:6°18.0'  | 50.13           |               |
| 35      | 510382.55 | 1340255.46 |             |                 | 176°40.7'     |
|         |           |            | ЮВ:2°58.6'  | 50.27           |               |
| 36      | 510332.35 | 1340258.07 |             |                 | 182°54.3'     |
|         |           |            | ЮВ:5°52.9'  | 6.34            |               |
| 37      | 510326.04 | 1340258.72 |             |                 | 261°4.0'      |
|         |           |            | ЮВ:86°56.8' | 24.98           |               |
| 38      | 510324.71 | 1340283.66 |             |                 | 182°12.2'     |
|         |           |            | ЮВ:89°9.0'  | 109.94          |               |
| 39      | 510323.08 | 1340393.59 |             |                 | 179°26.3'     |
|         |           |            | ЮВ:88°35.3' | 108.81          |               |

|              |                |
|--------------|----------------|
| Изн. № подл. | В зам. инв. №  |
|              | Подпись и дата |

|      |        |      |       |         |      |
|------|--------|------|-------|---------|------|
| Изм. | Коп.уч | Лист | № док | Подпись | Дата |
|------|--------|------|-------|---------|------|

55.23-ПМТ.ТЧ

|      |
|------|
| Лист |
| 23   |

| № точки | X (север) | Y (восток) | Дир. угол   | Длина линии (м) | Угол поворота |
|---------|-----------|------------|-------------|-----------------|---------------|
| 40      | 510320.40 | 1340502.37 |             |                 | 180°49.8'     |
|         |           |            | ЮВ:89°25.2' | 223.01          |               |
| 41      | 510318.14 | 1340725.37 |             |                 | 179°43.3'     |
|         |           |            | ЮВ:89°8.4'  | 78              |               |
| 42      | 510316.97 | 1340803.36 |             |                 | 180°31.0'     |
|         |           |            | ЮВ:89°39.3' | 444.29          |               |
| 43      | 510314.30 | 1341247.64 |             |                 | 88°51.4'      |
|         |           |            | ЮЗ:1°29.3'  | 656.61          |               |
| 44      | 509657.91 | 1341230.59 |             |                 | 271°23.8'     |
|         |           |            | ЮВ:89°54.5' | 6.24            |               |
| 45      | 509657.90 | 1341236.83 |             |                 | 88°57.0'      |
|         |           |            | ЮЗ:1°8.5'   | 44.16           |               |
| 46      | 509613.75 | 1341235.95 |             |                 | 180°0.6'      |
|         |           |            | ЮЗ:1°8.0'   | 6.58            |               |
| 47      | 509607.17 | 1341235.82 |             |                 | 184°20.8'     |
|         |           |            | ЮВ:3°12.8'  | 41.74           |               |
| 48      | 509565.50 | 1341238.16 |             |                 | 188°50.6'     |
|         |           |            | ЮВ:12°3.4'  | 1.05            |               |
| 49      | 509564.47 | 1341238.38 |             |                 | 181°34.2'     |
|         |           |            | ЮВ:13°37.6' | 1.02            |               |
| 50      | 509563.48 | 1341238.62 |             |                 | 186°47.5'     |
|         |           |            | ЮВ:20°25.2' | 22.1            |               |
| 51      | 509542.77 | 1341246.33 |             |                 | 187°7.0'      |
|         |           |            | ЮВ:27°32.2' | 22.17           |               |
| 52      | 509523.11 | 1341256.58 |             |                 | 91°3.2'       |
|         |           |            | ЮЗ:61°24.6' | 20              |               |
| 53      | 509513.54 | 1341239.02 |             |                 | 88°58.0'      |
|         |           |            | СЗ:27°33.3' | 23.8            |               |
| 54      | 509534.64 | 1341228.01 |             |                 | 172°50.8'     |
|         |           |            | СЗ:20°24.2' | 24.5            |               |
| 55      | 509557.60 | 1341219.47 |             |                 | 173°6.7'      |
|         |           |            | СЗ:13°30.9' | 2.4             |               |
| 56      | 509559.93 | 1341218.91 |             |                 | 179°7.3'      |
|         |           |            | СЗ:12°38.2' | 2.88            |               |
| 57      | 509562.74 | 1341218.28 |             |                 | 170°35.0'     |
|         |           |            | СЗ:3°13.3'  | 44.14           |               |
| 58      | 509606.81 | 1341215.80 |             |                 | 175°36.5'     |
|         |           |            | СВ:1°10.2'  | 7.34            |               |
| 59      | 509614.15 | 1341215.95 |             |                 | 180°0.8'      |
|         |           |            | СВ:1°9.4'   | 50              |               |
| 60      | 509664.14 | 1341216.96 |             |                 | 180°0.7'      |
|         |           |            | СВ:1°8.8'   | 50              |               |
| 61      | 509714.13 | 1341217.96 |             |                 | 179°59.3'     |
|         |           |            | СВ:1°9.4'   | 50              |               |
| 62      | 509764.12 | 1341218.97 |             |                 | 180°1.0'      |
|         |           |            | СВ:1°8.5'   | 29.62           |               |
| 63      | 509793.73 | 1341219.56 |             |                 | 179°57.7'     |

|              |                |
|--------------|----------------|
| Изн. № подл. | В зам. инв. №  |
|              | Подпись и дата |

|      |        |      |       |         |      |
|------|--------|------|-------|---------|------|
| Изм. | Коп.уч | Лист | № док | Подпись | Дата |
|------|--------|------|-------|---------|------|

55.23-ПМТ.ТЧ

|      |
|------|
| Лист |
| 24   |



| № точки | X (север) | Y (восток) | Дир. угол   | Длина линии (м) | Угол поворота |
|---------|-----------|------------|-------------|-----------------|---------------|
|         |           |            | СВ:1°10.8'  | 20.39           |               |
| 64      | 509814.12 | 1341219.98 |             |                 | 179°56.6'     |
|         |           |            | СВ:1°14.2'  | 50.01           |               |
| 65      | 509864.12 | 1341221.06 |             |                 | 179°54.5'     |
|         |           |            | СВ:1°19.7'  | 50.02           |               |
| 66      | 509914.13 | 1341222.22 |             |                 | 179°53.8'     |
|         |           |            | СВ:1°26.0'  | 50.02           |               |
| 67      | 509964.13 | 1341223.47 |             |                 | 179°55.0'     |
|         |           |            | СВ:1°31.0'  | 41.95           |               |
| 68      | 510006.07 | 1341224.58 |             |                 | 179°57.0'     |
|         |           |            | СВ:1°34.0'  | 8.05            |               |
| 69      | 510014.12 | 1341224.80 |             |                 | 180°0.4'      |
|         |           |            | СВ:1°33.5'  | 50              |               |
| 70      | 510064.10 | 1341226.16 |             |                 | 180°0.7'      |
|         |           |            | СВ:1°32.8'  | 50.01           |               |
| 71      | 510114.09 | 1341227.51 |             |                 | 179°59.3'     |
|         |           |            | СВ:1°33.5'  | 50              |               |
| 72      | 510164.07 | 1341228.87 |             |                 | 180°0.0'      |
|         |           |            | СВ:1°33.5'  | 50              |               |
| 73      | 510214.05 | 1341230.23 |             |                 | 179°59.8'     |
|         |           |            | СВ:1°33.8'  | 49.87           |               |
| 74      | 510263.90 | 1341231.59 |             |                 | 181°32.6'     |
|         |           |            | СВ:0°1.1'   | 30.49           |               |
| 75      | 510294.39 | 1341231.60 |             |                 | 90°19.7'      |
|         |           |            | СЗ:89°39.2' | 112.4           |               |
| 76      | 510295.07 | 1341119.20 |             |                 | 179°32.2'     |
|         |           |            | СЗ:89°11.4' | 753.34          |               |
| 77      | 510305.71 | 1340365.94 |             |                 | 270°17.6'     |
|         |           |            | ЮЗ:0°31.0'  | 2.22            |               |
| 78      | 510303.49 | 1340365.92 |             |                 | 89°40.0'      |
|         |           |            | СЗ:89°9.0'  | 82.95           |               |
| 79      | 510304.72 | 1340282.98 |             |                 | 177°48.8'     |
|         |           |            | СЗ:86°57.8' | 42.48           |               |
| 80      | 510306.97 | 1340240.56 |             |                 | 98°51.4'      |
|         |           |            | СЗ:5°49.2'  | 23.96           |               |
| 81      | 510330.81 | 1340238.13 |             |                 | 177°9.7'      |
|         |           |            | СЗ:2°58.9'  | 50.19           |               |
| 82      | 510380.93 | 1340235.52 |             |                 | 183°19.1'     |
|         |           |            | СЗ:6°18.0'  | 49.58           |               |
| 83      | 510430.21 | 1340230.08 |             |                 | 179°52.4'     |
|         |           |            | СЗ:6°10.4'  | 30.23           |               |
| 84      | 510460.26 | 1340226.83 |             |                 | 180°32.8'     |
|         |           |            | СЗ:6°43.2'  | 19.66           |               |
| 85      | 510479.78 | 1340224.53 |             |                 | 180°15.6'     |
|         |           |            | СЗ:6°58.8'  | 49.95           |               |
| 86      | 510529.36 | 1340218.46 |             |                 | 180°16.9'     |
|         |           |            | СЗ:7°15.7'  | 25.08           |               |

|               |                |               |
|---------------|----------------|---------------|
| Индв. № подл. | Подпись и дата | В зам. инв. № |
|               |                |               |

|      |        |      |       |         |      |
|------|--------|------|-------|---------|------|
| Изм. | Коп.уч | Лист | № док | Подпись | Дата |
|------|--------|------|-------|---------|------|

55.23-ПМТ.ТЧ

|      |
|------|
| Лист |
| 25   |

| № точки | X (север) | Y (восток) | Дир. угол  | Длина линии (м) | Угол поворота |
|---------|-----------|------------|------------|-----------------|---------------|
| 87      | 510554.24 | 1340215.29 |            |                 | 174°56.2'     |
|         |           |            | СЗ:2°11.9' | 75.87           |               |
| 88      | 510630.05 | 1340212.38 |            |                 | 179°55.1'     |
|         |           |            | СЗ:2°7.0'  | 50.08           |               |
| 89      | 510680.10 | 1340210.53 |            |                 | 179°3.0'      |
|         |           |            | СЗ:1°10.0' | 50.14           |               |
| 90      | 510730.23 | 1340209.51 |            |                 | 179°19.0'     |
|         |           |            | СЗ:0°28.9' | 19.05           |               |
| 91      | 510749.28 | 1340209.35 |            |                 | 179°51.1'     |
|         |           |            | СЗ:0°20.0' | 31.04           |               |
| 92      | 510780.32 | 1340209.17 |            |                 | 179°59.3'     |
|         |           |            | СЗ:0°19.3' | 50              |               |
| 93      | 510830.32 | 1340208.89 |            |                 | 180°0.0'      |
|         |           |            | СЗ:0°19.3' | 50              |               |
| 94      | 510880.32 | 1340208.61 |            |                 | 180°0.0'      |
|         |           |            | СЗ:0°19.3' | 50              |               |
| 95      | 510930.32 | 1340208.33 |            |                 | 180°0.7'      |
|         |           |            | СЗ:0°20.0' | 50              |               |
| 96      | 510980.32 | 1340208.04 |            |                 | 179°59.3'     |
|         |           |            | СЗ:0°19.3' | 50              |               |
| 97      | 511030.32 | 1340207.76 |            |                 | 180°6.0'      |
|         |           |            | СЗ:0°25.3' | 1.36            |               |
| 98      | 511031.68 | 1340207.75 |            |                 | 179°56.6'     |
|         |           |            | СЗ:0°22.0' | 48.62           |               |
| 99      | 511080.30 | 1340207.44 |            |                 | 180°5.6'      |
|         |           |            | СЗ:0°27.5' | 49.98           |               |
| 100     | 511130.28 | 1340207.04 |            |                 | 180°6.2'      |
|         |           |            | СЗ:0°33.7' | 49.98           |               |
| 101     | 511180.26 | 1340206.55 |            |                 | 180°5.5'      |
|         |           |            | СЗ:0°39.2' | 49.99           |               |
| 102     | 511230.25 | 1340205.98 |            |                 | 180°4.8'      |
|         |           |            | СЗ:0°44.0' | 13.29           |               |
| 103     | 511243.54 | 1340205.81 |            |                 | 179°59.1'     |
|         |           |            | СЗ:0°43.1' | 36.69           |               |
| 104     | 511280.23 | 1340205.35 |            |                 | 180°1.0'      |
|         |           |            | СЗ:0°44.0' | 50              |               |
| 105     | 511330.23 | 1340204.71 |            |                 | 179°59.3'     |
|         |           |            | СЗ:0°43.3' | 50              |               |
| 106     | 511380.23 | 1340204.08 |            |                 | 180°0.7'      |
|         |           |            | СЗ:0°44.0' | 49.99           |               |
| 107     | 511430.22 | 1340203.44 |            |                 | 179°59.3'     |
|         |           |            | СЗ:0°43.3' | 50              |               |
| 108     | 511480.22 | 1340202.81 |            |                 | 180°0.7'      |
|         |           |            | СЗ:0°44.0' | 49.99           |               |
| 109     | 511530.21 | 1340202.17 |            |                 | 179°59.3'     |
|         |           |            | СЗ:0°43.3' | 50              |               |
| 110     | 511580.21 | 1340201.54 |            |                 | 180°0.7'      |

В зам. инв. №

Подпись и дата

Инв. № подл.

|      |        |      |       |         |      |
|------|--------|------|-------|---------|------|
| Изм. | Коп.уч | Лист | № док | Подпись | Дата |
|------|--------|------|-------|---------|------|

55.23-ПМТ.ТЧ

Лист

26

| № точки | X (север) | Y (восток) | Дир. угол   | Длина линии (м) | Угол поворота |
|---------|-----------|------------|-------------|-----------------|---------------|
|         |           |            | СЗ:0°44.0'  | 50              |               |
| 111     | 511630.21 | 1340200.90 |             |                 | 179°59.3'     |
|         |           |            | СЗ:0°43.3'  | 49.99           |               |
| 112     | 511680.20 | 1340200.27 |             |                 | 180°0.7'      |
|         |           |            | СЗ:0°44.0'  | 50              |               |
| 113     | 511730.20 | 1340199.63 |             |                 | 179°59.3'     |
|         |           |            | СЗ:0°43.3'  | 49.99           |               |
| 114     | 511780.19 | 1340199.00 |             |                 | 180°0.7'      |
|         |           |            | СЗ:0°44.0'  | 50              |               |
| 115     | 511830.19 | 1340198.36 |             |                 | 179°59.3'     |
|         |           |            | СЗ:0°43.3'  | 50              |               |
| 116     | 511880.19 | 1340197.73 |             |                 | 180°0.7'      |
|         |           |            | СЗ:0°44.0'  | 49.99           |               |
| 117     | 511930.18 | 1340197.09 |             |                 | 179°59.3'     |
|         |           |            | СЗ:0°43.3'  | 50.01           |               |
| 118     | 511980.19 | 1340196.46 |             |                 | 179°49.0'     |
|         |           |            | СЗ:0°32.3'  | 50.09           |               |
| 119     | 512030.28 | 1340195.99 |             |                 | 179°13.9'     |
|         |           |            | СВ:0°13.9'  | 24.8            |               |
| 120     | 512055.08 | 1340196.09 |             |                 | 178°36.2'     |
|         |           |            | СЗ:1°9.9'   | 25.09           |               |
| 121     | 512080.16 | 1340195.58 |             |                 | 179°1.3'      |
|         |           |            | СЗ:0°11.2'  | 12.25           |               |
| 122     | 512092.41 | 1340195.54 |             |                 | 181°38.0'     |
|         |           |            | СЗ:1°49.3'  | 37.45           |               |
| 123     | 512129.84 | 1340194.35 |             |                 | 180°45.4'     |
|         |           |            | СЗ:2°34.6'  | 11.34           |               |
| 124     | 512141.17 | 1340193.84 |             |                 | 185°27.0'     |
|         |           |            | СЗ:8°1.7'   | 14.25           |               |
| 125     | 512155.28 | 1340191.85 |             |                 | 181°5.4'      |
|         |           |            | СЗ:9°7.1'   | 25.68           |               |
| 126     | 512180.64 | 1340187.78 |             |                 | 181°20.4'     |
|         |           |            | СЗ:10°27.5' | 47.6            |               |
| 127     | 512227.45 | 1340179.14 |             |                 | 178°16.7'     |
|         |           |            | СЗ:8°44.2'  | 37.26           |               |
| 128     | 512264.28 | 1340173.48 |             |                 | 169°36.4'     |
|         |           |            | СВ:1°39.4'  | 8.3             |               |
| 129     | 512272.58 | 1340173.72 |             |                 | 170°46.7'     |
|         |           |            | СВ:10°52.6' | 8.05            |               |
| 130     | 512280.49 | 1340175.24 |             |                 | 172°22.6'     |
|         |           |            | СВ:18°30.1' | 5.45            |               |
| 131     | 512285.66 | 1340176.97 |             |                 | 174°6.7'      |
|         |           |            | СВ:24°23.4' | 5.3             |               |
| 132     | 512290.49 | 1340179.16 |             |                 | 174°10.9'     |
|         |           |            | СВ:30°12.5' | 5.21            |               |
| 133     | 512294.99 | 1340181.78 |             |                 | 173°42.1'     |
|         |           |            | СВ:36°30.5' | 5.7             |               |

|               |                |
|---------------|----------------|
| Индв. № подл. | В зам. инв. №  |
|               | Подпись и дата |

|      |        |      |       |         |      |
|------|--------|------|-------|---------|------|
| Изм. | Коп.уч | Лист | № док | Подпись | Дата |
|------|--------|------|-------|---------|------|

55.23-ПМТ.ТЧ

Лист  
27

| № точки | X (север) | Y (восток) | Дир. угол   | Длина линии (м) | Угол поворота |
|---------|-----------|------------|-------------|-----------------|---------------|
| 134     | 512299.57 | 1340185.17 |             |                 | 173°10.7'     |
|         |           |            | СВ:43°19.8' | 6.79            |               |
| 135     | 512304.51 | 1340189.83 |             |                 | 171°53.6'     |
|         |           |            | СВ:51°26.1' | 7.51            |               |
| 136     | 512309.19 | 1340195.70 |             |                 | 171°31.7'     |
|         |           |            | СВ:59°54.4' | 7.56            |               |
| 137     | 512312.98 | 1340202.24 |             |                 | 171°22.6'     |
|         |           |            | СВ:68°31.8' | 7.7             |               |
| 138     | 512315.80 | 1340209.41 |             |                 | 171°27.1'     |
|         |           |            | СВ:77°4.7'  | 7.74            |               |
| 139     | 512317.53 | 1340216.95 |             |                 | 170°58.8'     |
|         |           |            | СВ:86°5.9'  | 7.79            |               |
| 1       | 512318.06 | 1340224.72 |             |                 | 175°41.0'     |

Координаты характерных точек границ территории, применительно к которой осуществляется подготовка проекта межевания, определены в соответствии с требованиями, установленными ст.43 Градостроительного кодекса Российской Федерации, т.е. на основании положений Приказа Федеральной службы государственной регистрации, кадастра и картографии от 23.10.2020г. №П/0393.

#### 2.5. Вид разрешенного использования образуемых земельных участков

В соответствии с картой градостроительного зонирования Правил землепользования и застройки Грачевского муниципального округа земельные участки, образуемые настоящим проектом межевания, располагаются в территориальной зоне СХН-1.

Вид разрешенного использования образуемых земельных участков «улично-дорожная сеть (код 12.0.1)».

В соответствии с классификатором, утверждённым Приказом Федеральной службы государственной регистрации, кадастра и картографии №П/0412 от 10.11.2020 года данный вид разрешенного использования предусматривает: Размещение объектов улично-дорожной сети: *автомобильных дорог*, трамвайных путей и пешеходных тротуаров в границах населенных пунктов, пешеходных переходов, бульваров, площадей, проездов, велодорожек и объектов велотранспортной и инженерной инфраструктуры; размещение придорожных стоянок (парковок) транспортных средств в границах городских улиц и дорог, за исключением предусмотренных видами разрешенного использования с кодами 2.7.1, 4.9, 7.2.3, а также некапитальных сооружений, предназначенных для охраны транспортных средств

|                |  |
|----------------|--|
| Изм. № подл.   |  |
| Подпись и дата |  |
| В зам. инв. №  |  |

|      |        |      |       |         |      |
|------|--------|------|-------|---------|------|
| Изм. | Коп.уч | Лист | № док | Подпись | Дата |
|      |        |      |       |         |      |

55.23-ПМТ.ТЧ

Лист  
28